

# CONTY

## PLAN LOCAL D'URBANISME

### 3 - Document graphique

TERRITOIRE COMMUNAL  
SUD - Echelle 1-5000 eme

APPROBATION



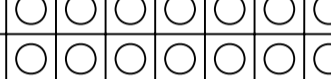








Vu pour être annexé à la délibération  
du Conseil Municipal en date du

REVISION 2008

FRANCOIS  
SEIGNEUR  
architecte  
d p l g

ATELIER D'ARCHITECTURE ET D'URBANISME FRANCOIS SEIGNEUR  
225, RUE SAINT-FUSCIEN 80090 AMIENS  
Tél. 03.22.53.70.72 Fax. 03.22.53.70.71

#### LEGENDE

-  ZONES
-  SECTEURS
-  ESPACES BOISES CLASSES
-  PLANTATIONS A CREER
-  INTERDICTION D'ACCES SUR LA VOIE PUBLIQUE
-  EMPLACEMENTS RESERVES
-  OUVRAGES PUBLICS (services publics, terrains de sports, espaces verts, etc...)
-  Numéro d'opération
-  ZONE INDUSTRIELLE
-  PERSPECTIVES PROTEGEES PAR LA ZPPAUF
-  CHEMINS PIETONNIERS A CONSERVER

