

COMMUNE DE CONTY
Sites Patrimoniaux Remarquables

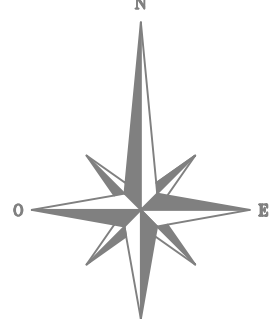





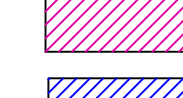
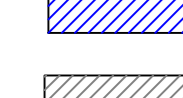





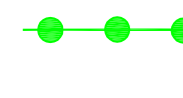


Plan de zonage et de protection

Plan 3c
échelle : 1/2000 ème
Centre bourg

APPROBATION
Vu pour être annexé à la
délibération du conseil
municipal en date du

Agence Urbanités
4 route de Glisy 80 440 BOVES

LEGENDE

- 
-  Périmètre AVAP
 -  Niveau 1 : secteurs historiques
 -  Niveau 2 : secteur de co-visibilité
 -  Niveau 3 : secteur paysager de vallée
 -  Monument historique
 -  Bâtiment d'intérêt patrimonial remarquable
 -  Bâtiment d'intérêt patrimonial à conserver
 -  Bâtiment d'accompagnement
 -  Alignement à conserver
 -  Espace paysager remarquable à conserver
 -  Clôture à conserver
 -  Calvaires à conserver
 -  Alignement d'arbres à conserver
 -  Axe de vue à conserver
 -  Cône de vue à conserver

