

COMMUNE DE CONTY
Sites Patrimoniaux Remarquables






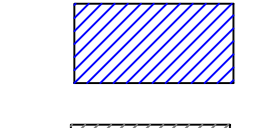
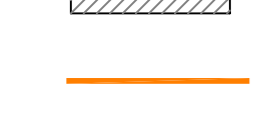


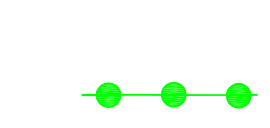





Plan de zonage et de protection

Plan 3b
échelle : 1/5500 ème
Partie Sud

APPROBATION
Vu pour être annexé à la
délibération du conseil
municipal en date du

Agence Urbanités
4 route de Glisy 80 440 BOVES

LEGENDE

-  Périmètre AVAP
-  Niveau 1 : secteurs historiques
-  Niveau 2 : secteur de co-visibilité
-  Niveau 3 : secteur paysager de vallée
-  Monument historique
-  Bâtiment remarquable à conserver et à restaurer
-  Bâtiment à conserver pouvant faire l'objet de modification
-  Bâtiment d'accompagnement
-  Alignement à conserver
-  Espace paysager remarquable à conserver
-  Clôture à conserver
-  Calvaires à conserver
-  Alignement d'arbres à conserver
-  Axe de vue à conserver
-  Cône de vue à conserver

